

WYRYS Z MIEJSCOWEGO PLANU ZAGOSPODAROWANIA PRZESTRZENNEGO



Nazwa planu: Zmiana miejscowego planu zagospodarowania przestrzennego części obrębów Krzyżowice, Małuszów i Żerniki Małe

GMINA **KOBIERZYCE**









OBRĘB **KRZYŻOWICE, MAŁUSZÓW, ŻERNIKI MAŁE**

UCHWAŁA RADY GMINY **KOBIERZYCE NR III/14/06 z dnia 15 grudnia 2006 r.**




LEGENDA

-  GRANICA OBSZARU OBJĘTEGO PLANEM
-  GRANICA OBRĘBU GEODEZYJNEGO

USTALENIA FUNKCJONALNE

-  **AG** TERENY AKTYWNOŚCI GOSPODARCZEJ
-  **UP** TERENY USŁUG PUBLICZNYCH
-  **E** TEREN URZĄDZEŃ ELEKTROENERGETYCZNYCH (STACJA ELEKTROENERGETYCZNA)
-  **TI** TEREN PASA INFRASTRUKTURY
-  **ZP/ZL** TERENY ZIELENI URZĄDZONEJ ALTERNATYWNIE TERENY LASÓW
-  **ZL** TERENY LASÓW I ZADRZEWIŃ
-  **R** TERENY ROLNE
-  **WS** WODY POWIERZCHNIOWE







USTALENIA REGULACYJNE

-  LINIE ROZGRANICZAJĄCE TERENY O RÓŻNYM PRZEZNACZENIU
-  ORIENTACYJNE LINIE ROZGRANICZAJĄCE FUNKCJE
-  NIEPRZEKRACZALNE LINIE ZABUDOWY



OCHRONA DZIEDZICTWA KULTUROWEGO I ZABYTKÓW

-  STREFY OCHRONY KONSERWATORSKIEJ STANOWISK ARCHEOLOGICZNYCH




KOMUNIKACJA

-  **KDGP** TERENY DRÓG PUBLICZNYCH II - DROGA GŁÓWNA RUCHU PRZYSPIESZONEGO
-  **KDG** TERENY DRÓG PUBLICZNYCH - DROGA GŁÓWNA
-  **KDL** TERENY DRÓG PUBLICZNYCH - DROGA LOKALNA
-  **KDD** TERENY DRÓG PUBLICZNYCH - DROGA DOJAZDOWA
-  **KDW** DROGI WEWNĘTRZNE
-  **KDg** DROGI TRANSPORTU ROLNEGO I LEŚNEGO



STREFY OGRANICZEŃ ZABUDOWY I ZAGOSPODAROWANIA TERENU

-  STREFA OGRANICZEŃ ZABUDOWY I ZAGOSPODAROWANIA TERENU - PAS TECHNOLOGICZNY OD NAPONIETRZNYCH LINII ELEKTROENERGETYCZNYCH WN 110 kV i NN 220 i 400 kV
-  STREFA OGRANICZEŃ ZABUDOWY I ZAGOSPODAROWANIA TERENU OD NAPONIETRZNYCH LINII ELEKTROENERGETYCZNYCH SN 20 kV

INFRASTRUKTURA

-  PROJEKTOWANE LINIE ELEKTROENERGETYCZNE NN/WN 400 kV/110 kV
-  ISTNIEJĄCA LINIA ELEKTROENERGETYCZNA NN/WN 220/110 kV
-  ISTNIEJĄCA LINIA ELEKTROENERGETYCZNA SN 20 kV

OZNACZENIA INFORMACYJNE

-  TERENY POD PLANOWANĄ ROZBUDOWĘ I MODERNIZACJĘ DROGI NR 35 WRAZ Z WĘZŁAMI KOMUNIKACYJNYMI
-  SŁUP ELEKTROENERGETYCZNY NR 102